



ΕΛΛΗΝΙΚΗ ΔΗΜΟΚΡΑΤΙΑ
ΥΠΟΥΡΓΕΙΟ ΠΕΡΙΒΑΛΛΟΝΤΟΣ & ΕΝΕΡΓΕΙΑΣ
ΕΠΙΘΕΩΡΗΣΗ ΕΦΑΡΜΟΓΗΣ
ΔΑΣΙΚΗΣ ΠΟΛΙΤΙΚΗΣ ΑΤΤΙΚΗΣ
ΔΙΕΥΘΥΝΣΗ ΔΑΣΩΝ ΑΝΑΤ. ΑΤΤΙΚΗΣ

Αναρτητέα στο διαδίκτυο

Προς το Εθνικό Τυπογραφείο για δημοσίευση

Ταχ Δ/ση: Αγ. Ιωάννου 65 & Ελευθερίας 2
Τ.Κ. 15342
Πληροφορίες: Ε. Σαπουνά
Τηλέφωνο: 210-6395280
Ηλ. ταχυδρ.: dash_anat_attikh@eedpatt.yper.gr

Εθνικό Τυπογραφείο
Αριθ. Εισερχ. Ημερ. / /2022

Α π ό φ α σ η

Αριθμ. : 241856

ΘΕΜΑ: Κήρυξη ως αναδασωτέας λόγω πυρκαγιάς έκτασης συνολικού εμβαδού 3.132,141 στρ., στην οποία εκδηλώθηκε πυρκαγιά στις 4/6/2022 στους Δήμους Γλυφάδας, Βάρης - Βούλας- Βουλιαγμένης (Δημοτικές Ενότητες Βάρης και Βούλας) και Κρωπίας της Π.Ε. Ανατ. Αττικής.

Ο Γ ε ν ι κ ό ς Γ ρ α μ μ α τ έ α ς Δ α σ ώ ν

Έχοντας υπόψη:

1. Τις διατάξεις:

- α) του άρθρου 117 παρ. 3 & άρθρου 24 παρ. 1 του Συντάγματος της Ελλάδος.
- β) του ν.3200/1955 Περί Διοικητικής Αποκεντρώσεως, όπως αυτές τροποποιήθηκαν μεταγενέστερα.
- γ) του Ν. 3861/2010 (Α'/112) περί Ενίσχυσης της διαφάνειας με την υποχρεωτική ανάρτηση νόμων και πράξεων των κυβερνητικών, διοικητικών και αυτοδιοικητικών οργάνων στο διαδίκτυο - Πρόγραμμα Διαύγεια - και άλλες δ/ξεις.
- δ) του Π.Δ. 70/2015 περί Ανασύστασης Υπουργείων Αγροτικής Ανάπτυξης & Τροφίμων και μετονομασία του Υπουργείου Παραγωγικής Ανασυγκρότησης, Περιβάλλοντος και Ενέργειας σε Υπουργείο Περιβάλλοντος και Ενέργειας (Α'/114).
- ε) του Π.Δ. 132 /2017 (Α' 160) περί Οργανισμού Υπουργείου Περιβάλλοντος και Ενέργειας (Υ.Π.ΕΝ.) , όπως τροποποιήθηκε με το αρ. Π.Δ. 29/2022 (Α'/77).
- στ) της παρ. 1 του άρθρου 109 του ν. 4622/2019 «Επιτελικό Κράτος: οργάνωση, λειτουργία και διαφάνεια της Κυβέρνησης, των κυβερνητικών οργάνων και της κεντρικής δημόσιας διοίκησης» (Α'/ 133) , όπως ισχύει.
- ζ) της από 13-8-2021 Πράξης Νομοθετικού περιεχομένου η οποία κυρώθηκε με το άρθρο 2 του ν. 4824/2021 (Α'/156) και των άρθρων 47-55 του Ν. 4915/2022 (Α'/63).
- η) του Π.Δ. 6/2022 (Α'/17) περί σύστασης Γενικής Γραμματείας Δασών στο Υ.Π.ΕΝ.
- θ) της αρ. ΥΠΕΝ/ΔΔΥ /48473/ 3594/ 16-5-2022 ΚΥΑ (Β'/2415) περί ολοκλήρωσης μεταφοράς Δασικών Υπηρεσιών στο Υπουργείο Περιβάλλοντος και Ενέργειας.
- ι) του Ν. 998/1979 «Περί προστασίας των Δασών και των Δασικών εν γένει εκτάσεων της Χώρας» (Α'/289), όπως ισχύει σήμερα και ειδικότερα:
 - ι) του άρθρου 41.

ii) του άρθρου 38 παρ. 1 ,όπως τροποποιήθηκε και αντικαταστάθηκε με το άρθρο του ν. 4280/2014 (Α'/159) και το άρθρο 32 παρ.1 του ν.4342/2015 (Α'/143) αντίστοιχα.

iii) του νέου άρθρου 67Α παρ.7α, όπως προστέθηκε με το άρθρο 40 του Ν. 4280/2014.

ια) των αρ. οικ. 179200/ 5059/ 20-12-2012 και 133002/ 6552πε/ 22-1-2016 εγκυκλίων του ΥΠΕΚΑ και του ΥΠΕΝ αντίστοιχα.

ιβ) της αρ. 160417/ 1180/ 09-07-1980 εγκυκλίου δ/γής του Υπ. Γεωργίας.

ιγ) του Ν. 3208/2003 (Α'/303) περί προστασίας δασικών οικοσυστημάτων κτλ, , όπως τροποποιήθηκε και ισχύει σήμερα.

ιδ) του αρ. 32/2016 Π.Δ/τος (Α'/46) «Περί ορισμού επιστημονικών κριτηρίων για την υπαγωγή εκτάσεων στις περιπτώσεις 1, 2 και 5 του άρθρου 3 του Ν. 998/79» ως ισχύει.

ιε) της αρ. οικ. ΥΠΕΝ ΥΠΡΓ/11835/1139/8-2-2022 (ΥΟΔΔ 76) απόφασης «Περί διορισμού Γενικού Γραμματέα Δασών του Υπουργείου Περιβάλλοντος και Ενέργειας του Κων/νου – Ευάγγελου Αραβώση».

2. Την αρ. 17235/12/02/2021 (ΑΔΑ: ΨΧ8ΞΟΡ1Κ-ΚΨΕ) απόφαση ανάρτησης δασικού χάρτη της Δ/σης Δασών Ανατολικής Αττικής δήμων/ δημοτικών ενοτήτων: Αγ. Παρασκευής, Βάρης, Βούλας, ..., Γλυφάδας, ..., Ψυχικού Περιφερειακής Ενότητας Ανατολικής Αττικής και την αρ. 17076/10-2-2022 (ΑΔΑ: Ψ7Γ9ΟΡ1Κ-ΕΘΓ) πράξη Τροποποίησης αναρτημένου Δασικού Χάρτη Δήμου Γλυφάδας λόγω ενσωμάτωσης διορθώσεων πρόδηλων σφαλμάτων.

3. Την αρ. 29801/12-03-2021 (ΑΔΑ:ΨΚΜΟΟΡ1Κ-ΣΦ0) απόφαση ανάρτησης δασικού χάρτη της Δ/σης Δασών Ανατολικής Αττικής περιοχών δήμων/ δημοτικών ενοτήτων: Αυλώνα, ..., Κρωπίας, ..., Ωρωπού Περιφερειακής Ενότητας Ανατολικής Αττικής και την αρ. 496/24-1-2020 (Δ' / 45) απόφαση μερικής κύρωσης.

4. Τα αρ. 57787/1839/08-06-2022, αρ. 024/6-6-2022 και 200843/7-6-2022 έγγραφα του ΥΠΕΝ/ΔΔΕΥ, Γ.Γ.Π.Π και Δνσης Επιθεώρησης και Συντονισμού Δασών αντίστοιχα περί χορήγησης δεδομένων της πυρκαγιάς του Προγράμματος Copernicus Rapid Mapping Service.

5. Την από 29-6-2022 έκθεση αυτοψίας αρμόδιων υπαλλήλων Δασαρχείου Πεντέλης που πραγματοποιήθηκε στις 20-6-2022 και υποβλήθηκε με το αρ. ΥΣ88/29-6-2022 έγγραφο σύμφωνα με την οποία έγινε έλεγχος και οριστικοποίηση του ορίου της καμένης έκτασης που είχε προσδιοριστεί από το Πρόγραμμα Copernicus. Τα εντός του ορίου αυτού μη καμένα τμήματα ενσωματώθηκαν στην καμένη έκταση, για λόγους ενιαίας διαχείρισης και προστασίας. Διαπιστώθηκε ότι κατά την πυρκαγιά της 4^{ης} Ιουνίου 2022, που ήταν μικτού τύπου καταστράφηκε τμήμα του δασικού οικοσυστήματος του Υμηττού που αποτελείτο από δάσος Χαλεπίου Πεύκης, θαμνώνες αιφυλλών πλατυφύλλων (κυριαρχούν το πουρνάρι και τα σχίνα) και είδη φρύγανων με διαφορετικά ποσοστά κάλυψης, κατά θέσεις.

6. Την αρ. ΥΣ 92/01-07-2022 εισήγηση και την αρ. 115378/22.09.2021 πρόταση αρμόδιας δασολόγου Δασαρχείου Πεντέλης για κήρυξη και επανακήρυξη λόγω πυρκαγιάς ως αναδασωτέας της αναφερόμενης στο θέμα έκτασης.

Επλήγη έκταση συνολικού εμβαδού 4.462,447 στρ. και για τον προσδιορισμό του χαρακτήρα της χρησιμοποιήθηκαν τα δεδομένα των αναρτημένων δασικών χαρτών, υπάρχουσες παλαιότερες κηρύξεις εκτάσεων ως αναδασωτέων καθώς και η επιτόπια αυτοψία αρμοδίων υπαλλήλων Δασαρχείου Πεντέλης. Το μεγαλύτερο τμήμα της καμένης έκτασης, εμβαδού 4.366,862 στρ. περιλαμβάνεται εντός των αναρτημένων Δασικών Χαρτών του Δήμου Γλυφάδας, των Δημοτικών Ενοτήτων Βάρης και Βούλας του Δήμου Βάρης Βούλας και Βουλιαγμένης και του μερικώς κυρωμένου Δασικού Χάρτη του Δήμου Κρωπίας. Η καμένη έκταση εμπίπτει σε εκτάσεις κατηγορίας ΔΔ/ΑΝ, ΔΔ, ΔΑ, ΑΔ & ΑΑ και τμήματα αυτής εμπίπτουν σε κωδικό 1 (εντός ορίων Επικοισμού). Το υπόλοιπο τμήμα εμβαδού 95,585 στρ. περιλαμβάνεται σε εκτός ανάρτησης έκταση και εντός περιοχής του Σχεδίου Πόλης της Δ.Ε. Βούλας (Πανόραμα) και του Δήμου Γλυφάδας.

7. Την ταχθείσα προθεσμία που ορίζεται σε εφαρμογή των άρθρων 41, παρ.3 και 70, παρ.3 όπως τροποποιήθηκαν με το ,άρθρο 2 παρ. 3, της από 13-8-2021 Πράξης Νομοθετικού περιεχομένου (Α'/143) που κυρώθηκε με το άρθρο 2, ν. 4824/2-9-2021 (Α'/156), όπου, "από της καταστολής της πυρκαγιάς η απόφαση του αρμοδίου οργάνου

μετά εισήγηση της αρμοδίας δασικής υπηρεσίας εκδίδεται υποχρεωτικώς εντός τριάντα (30) ημερών και σε εξαιρετικές περιπτώσεις με απόφαση του αρμόδιου οργάνου, που λαμβάνεται ύστερα από αιτιολογημένη πρόταση του οικείου δασάρχη, η προθεσμία του προηγούμενου εδαφίου μπορεί να παραταθεί για χρονικό διάστημα μέχρι τριάντα (30) ημέρες ακόμη κατ' ανώτατο όριο" και προβαίνουμε στην έκδοση απόφασης κήρυξης δασικής έκτασης ως αναδασωτέας σύμφωνα με τα στοιχεία όπως αυτά υποβλήθηκαν από το Δασαρχείο Πεμτέλης .

Α π ο φ α σ ί ζ ο υ μ ε

Από την έκταση συνολικού εμβαδού 4.462,447 στρ. (τεσσάρων χιλιάδων τετρακοσίων εξήντα δύο στρεμμάτων και τετρακοσίων σαράντα επτά χιλιοστών του στρέμματος) που βρίσκεται στο νοτιοδυτικό τμήμα του Όρους Υμηττού στην περιοχή των Δήμων Γλυφάδας, Βάρης Βούλας & Βουλιαγμένης (Δημοτικές Ενότητες Βάρης και Βούλας) και Κρωπίας, Νομού Αττικής της Π.Ε. Ανατ. Αττικής όπου εκδηλώθηκε πυρκαγιά στις 4/6/2022 και οριοθετείται με κόκκινη γραμμή, στο από 01/07/2022 τοπογραφικό διάγραμμα αρμοδίων υπαλλήλων Δασαρχείου Πεμτέλης, κλίμακας 1:12.000 στα αποσπάσματα φ.χ. ΓΥΣ 6465/4, 6465/6 και 6465/2, με γεωγραφικές συντεταγμένες των κορυφών σε ΕΓΣΑ '87 που καταγράφονται στον επισυναπτόμενο [Πίνακα ΟΡΙΟ ΠΥΡΚΑΓΙΑΣ] και αποτελείται από είκοσι δύο (22) διακριτά τμήματα με εμβαδά που καταγράφονται στον επισυναπτόμενο [ΣΥΝΟΠΤΙΚΟ ΠΙΝΑΚΑ], με γεωγραφικές συντεταγμένες των κορυφών τους σε ΕΓΣΑ '87 που καταγράφονται στους επισυναπτόμενους [ΠΙΝΑΚΕΣ ΤΜΗΜΑΤΩΝ 1,2,3,...,20,21,22], που θεωρεί ο Δασάρχης Πεμτέλης και συνοδεύουν την παρούσα απόφαση, με γενικά όρια: >

Βόρεια: Δασικές Εκτάσεις – Αναδασωτέες εκτάσεις

Νότια: Δασικές Εκτάσεις – Μη δασικές εκτάσεις (σχέδιο πόλης)

Ανατολικά: Δασικές Εκτάσεις

Δυτικά: Δασικές Εκτάσεις – Μη δασικές εκτάσεις

A. Κηρύσσουμε ως αναδασωτέα λόγω πυρκαγιάς δασική έκταση συνολικού εμβαδού 2.189,324 στρ. (δύο χιλιάδων εκατό ογδόντα εννιά στρεμμάτων και τριακοσίων είκοσι τεσσάρων χιλιοστών του στρέμματος) η οποία αποτελείται από οκτώ διακριτά τμήματα με αριθμηση από 1 έως 8 με σκούρο πράσινο χρώμα στο από 01/07/2022 τοπογραφικό διάγραμμα με γεωγραφικές συντεταγμένες των κορυφών σε ΕΓΣΑ '87 που καταγράφονται στους επισυναπτόμενους [ΠΙΝΑΚΕΣ ΤΜΗΜΑΤΩΝ 1,2,3,...,6,7,8], η οποία σύμφωνα με τα ως άνω 5 και 6 σχετικά έφερε την ημέρα της πυρκαγιάς δασική βλάστηση που καταστράφηκε.

- Τα τμήματα 1 έως 5 που βρίσκονται στο κεντρικό και ανατολικό τμήμα της καμένης έκτασης έχουν στους αναρτημένους δασικούς χάρτες χαρακτήρα ΔΔ (Δάση και δασικές εκτάσεις στις Α/Φ παλαιότερης λήψης ή προϋφιστάμενα στοιχεία – δάση και δασικές εκτάσεις στις Α/Φ πρόσφατης λήψης & στις αυτοψίες), ΑΔ (Άλλης μορφής - κάλυψης εκτάσεις στις Α/Φ Παλαιότερης λήψης/ Δάση και δασικές εκτάσεις στις Α/Φ πρόσφατης λήψης & στις αυτοψίες) και μια έκταση ΔΑ (Δάση και δασικές εκτάσεις στις Α/Φ Παλαιότερης λήψης ή προϋφιστάμενα στοιχεία / Άλλης μορφής / κάλυψης εκτάσεις στις Α/Φ Πρόσφατης λήψης) που αποτελεί εγκαταλελειμμένο ποιμνιοστάσιο το οποίο κάηκε και με τα ως άνω 6 σχετικά προτείνεται για την έκταση αυτή η αλλαγή του χαρακτήρα της στον δασικό χάρτη σε κατηγορία ΔΔ/ΑΝ.
- Τα τμήματα 6 (τμήμα του ρέματος Λυκόρρεμα), 7 και 8 (νησίδες), βρίσκονται εντός εγκεκριμένου ρυμοτομικού σχεδίου πόλεως που επλήγη από την πυρκαγιά, στη Δ.Ε. Βούλας (Πανόραμα) και στον Δήμο Γλυφάδας, δεν εμπίπτουν σε Ο.Τ. με όρους δόμησης και έφεραν δασική βλάστηση αποτελούμενη από πεύκα πουρνάρια, σχίνα κ.λ.π. η οποία καταστράφηκε.

B. Κηρύσσουμε - Επανακηρύσσουμε αναδασωτέα λόγω πυρκαγιάς δασική έκταση συνολικού εμβαδού 942,817 στρ. (εννιακοσίων σαράντα δύο και οκτακοσίων δέκα επτά χιλιοστών του στρέμματος), η οποία περιλαμβάνεται στο περίγραμμα των εκτάσεων που κηρύχθηκαν ως αναδασωτέες συνεπεία πυρκαγιάς με αποφάσεις κήρυξης προγενέστερες του 2007 προκειμένου να τύχει εφαρμογής η παρ. 7α του άρθρου 67Α του Ν. 998/79 ως ισχύει.

Σύμφωνα με τα ως άνω 5 και 6 σχετικά έφερε την ημέρα της πυρκαγιάς δασική βλάστηση που καταστράφηκε και αποτελείται από τέσσερα διακριτά τμήματα με αριθμηση από 9 έως 12 με ανοιχτό πράσινο χρώμα στο από 01/07/2022 τοπογραφικό διάγραμμα, με γεωγραφικές συντε-

ταγμένες των κορυφών σε ΕΓΣΑ '87 που καταγράφονται στους επισυναπτόμενους [ΠΙΝΑΚΕΣ ΤΜΗΜΑΤΩΝ 9,10,11,12].

- Η δασική έκταση του τμήματος 9 της δυτικής πλευράς της καμένης έκτασης, στους αναρτημένους δασικούς χάρτες έχει χαρακτήρα ΔΔ (Δάση και δασικές εκτάσεις στις Α/Φ παλαιότερης λήψης ή προϋφιστάμενα στοιχεία – δάση και δασικές εκτάσεις στις Α/Φ πρόσφατης λήψης & στις αυτοψίες) και ΑΝ, εμπίπτει στην αρ. 1124/05-05-2006 (Δ'435) απόφαση κήρυξης ως αναδασωτέας έκτασης του Γενικού Γραμματέα Περιφέρειας Αττικής.
- Η δασική έκταση των τμημάτων 10, 11 και 12 της ανατολικής πλευράς της καμένης έκτασης εμπίπτει στην αρ.442/19-03-1982 (Δ'333) απόφαση κήρυξης ως αναδασωτέας έκτασης του Νομάρχη Αττικής/Διαμερίσματος Ανατολικής η οποία δεν έχει απεικονιστεί στους αναρτημένους Δασικούς Χάρτες των αντίστοιχων Δήμων και έχει χαρακτήρα ΔΔ (Δάση και δασικές εκτάσεις στις Α/Φ παλαιότερης λήψης ή προϋφιστάμενα στοιχεία – δάση και δασικές εκτάσεις στις Α/Φ πρόσφατης λήψης & στις αυτοψίες), ΑΔ (Άλλης μορφής - κάλυψης εκτάσεις στις Α/Φ Παλαιότερης λήψης/ Δάση και δασικές εκτάσεις στις Α/Φ πρόσφατης λήψης & στις αυτοψίες) και ΔΑ (Δάση και δασικές εκτάσεις στις Α/Φ Παλαιότερης λήψης ή προϋφιστάμενα στοιχεία / Άλλης μορφής / κάλυψης εκτάσεις στις Α/Φ Πρόσφατης λήψης) Σύμφωνα με τα ως άνω 5 και 6 σχετικά η έκταση με χαρακτήρα ΔΑ έφερε δασική βλάστηση την ημέρα της πυρκαγιάς και αποτελεί τμήμα και συνέχεια της δασικής έκτασης με χαρακτήρα ΔΔ με την οποία συνορεύει.

Γ. Εξαιρείται της κήρυξης έκταση συνολικού εμβαδού 1.330,306 στρ. (χιλίων τριακοσίων τριάντα στρεμμάτων και τριακοσίων έξι χιλιοστών του στρέμματος):

Γ1. Δασική έκταση συνολικού εμβαδού 1.229,012 στρ. (χιλίων διακοσίων είκοσι εννιά στρεμμάτων και δώδεκα χιλιοστών του στρέμματος) όπου τμήματα της περιλαμβάνονται στις με τις αρ.1120/05-05-2006 (Δ'435), αρ. 1119/05-05-2006 (Δ'435) και αρ. 2607/8-8-1996 (Δ'996) αποφάσεις Γενικού Γραμματέα Περιφέρειας Αττικής, οι εκτάσεις των οποίων είχαν εξαιρεθεί από την αρ. 5304/07-09-2009 (Δ'406) απόφαση κήρυξης αλλά στη συνέχεια επανακηρύχθηκαν αναδασωτέα λόγω πυρκαγιάς με την αρ.1838/21-08-2013 (Δ'462) απόφαση του Γενικού Γραμματέα Αποκεντρωμένης Διοίκησης Αττικής" και γι αυτήν έχει εφαρμογή η παρ. 7α του άρθρου 67Α του Ν. 998/79 όπως ισχύει. Απεικονίζεται με πορτοκαλί χρώμα στο τοπογραφικό διάγραμμα και αποτελείται από δυο διακριτά τμήματα με αρίθμηση 13 και 14 με γεωγραφικές συντεταγμένες των κορυφών σε ΕΓΣΑ '87 που καταγράφονται στους επισυναπτόμενους [ΠΙΝΑΚΕΣ ΤΜΗΜΑΤΩΝ 13,14], με τον χαρακτήρα στους αναρτημένους δασικούς χάρτες ΔΔ (Δάση και δασικές εκτάσεις στις Α/Φ παλαιότερης λήψης ή προϋφιστάμενα στοιχεία – δάση και δασικές εκτάσεις στις Α/Φ πρόσφατης λήψης & στις αυτοψίες) και ΑΝ.

Γ2. Δασική έκταση, συνολικού εμβαδού 5,096 στρ. (πέντε στρεμμάτων και ενενήντα έξι χιλιοστών του στρέμματος), με νόμιμη αλλαγή μορφής, όπως απεικονίζεται με φούξια χρώμα στο Τοπογραφικό Διάγραμμα και αποτελείται από τρία διακριτά τμήματα με αρίθμηση από 15,16,17 με γεωγραφικές συντεταγμένες των κορυφών σε ΕΓΣΑ '87 που καταγράφονται στους επισυναπτόμενους [ΠΙΝΑΚΕΣ ΤΜΗΜΑΤΩΝ 15,16,17].

- Στην έκταση του τμήματος 15 βρίσκονται οι εγκαταστάσεις του Ραδιοτηλεφωνικού Σταθμού της Υπηρεσίας Πολιτικής Αεροπορίας και εμπίπτει σε ευρύτερη έκταση η οποία σύμφωνα με τον Προσωρινό Κτηματολογικό Πίνακα (ΠΚΠ) και Προσωρινό Κτηματολογικό Χάρτη (ΠΚΧ) Βούλας του ν. 248/86 έχει ΚΑ 1169515744 με στοιχεία «Δημόσια Δασική έκταση. Απαλλοτριώθηκε με την αρ. Α23223/5934/25-10-1962 απόφαση του Συμβουλίου της Επικρατείας υπέρ του Υπουργείου Εθνικής Άμυνας» (Δ'150) και στους αναρτημένους δασικούς χάρτες έχει χαρακτήρα ΔΑ.
- Η έκταση του τμήματος 16 εμπίπτει στην αρ. 3306/5-11-2004 απόφαση του Γενικού Γραμματέα Περιφέρειας Αττικής με την οποία δόθηκε ειδική έγκριση επέμβασης για την κατασκευή απο την ΔΕΗ του έργου ΓΜ150KV Υ/Σ Βάρης Ελληνικού. Στους αναρτημένους δασικούς χάρτες έχει χαρακτήρα ΔΔ, με τα ως άνω 6 σχετικά προτείνεται η αλλαγή του σε ΔΑ καθώς και είχε εξαιρεθεί και από την αρ.5304/07-09-2009 (Δ'406) απόφαση κήρυξης Γενικού Γραμματέα Περιφέρειας Αττικής .
- Για την έκταση του τμήματος 17 έχει εκδοθεί η αρ. 1823/2001 απόφαση Γ.Γ.Π.Α για εγκατάσταση κεραιάς κινητής τηλεφωνίας της Panafon S.A. Στους αναρτημένους δασι-

κούς χάρτες έχει χαρακτήρα ΔΔ και ΑΝ αν και είχε εξαιρεθεί από την αρ. 5304/07-09-2009 (Δ'406) απόφαση κήρυξης Γενικού Γραμματέα Περιφέρειας Αττικής .

Γ3. Μη δασική έκταση συνολικού εμβαδού 7,589 στρ. (επτά στρεμμάτων και πεντακοσίων ογδόντα εννιά τετραγωνικών μέτρων), με χαρακτήρα στους αναρτημένους δασικούς χάρτες ΑΑ (Άλλης μορφής /κάλυψης εκτάσεις στις Α/Φ Παλαιότερης λήψης/ Άλλης μορφής /κάλυψης εκτάσεις στις Α/Φ Πρόσφατης λήψης και στις αυτοψίες), όπως απεικονίζεται με κίτρινο χρώμα στο τοπογραφικό διάγραμμα και αποτελείται από τρία διακριτά τμήματα με αρίθμηση 18,19,20 με γεωγραφικές συντεταγμένες των κορυφών σε ΕΓΣΑ '87 που καταγράφονται στους επισυναπτόμενους [ΠΙΝΑΚΕΣ ΤΜΗΜΑΤΩΝ 18,19,20]:

- Η έκταση του τμήματος 18 στα βορειοδυτικά, εμπίπτει στην έκταση του Οικοδομικού Συνεταιρισμού Πολιτικών Υπαλλήλων Υπουργείου Στρατιωτικών (ΠΥΥΣ) για την οποία έχει εκδοθεί η αρ. 43/1991 Πράξη Διόρθωσης του Προσωρινού Κτηματικού Χάρτη και δεν εμπίπτει στις διατάξεις της δασικής νομοθεσίας.
- Η έκταση των τμημάτων 19 και 20 της ανατολικής πλευράς, σύμφωνα με τα ως άνω 5 και 6 σχετικά περιλαμβάνεται στο περίγραμμα της αρ.442/19-03-1982 απόφασης κήρυξης και δεν καλύπτονταν με δασική βλάστηση την ημέρα της πυρκαγιάς.

Γ4. Έκταση συνολικού εμβαδού 88,610 στρ. (ογδόντα οκτώ στρεμμάτων και εξακοσίων δέκα χιλιοστών του στρέμματος) που εμπίπτει εντός του εγκεκριμένου ρυμοτομικού σχεδίου πόλεως της Δ.Ε. Βούλας (Πανόραμα) του Δήμου Γλυφάδας, όπως αυτή απεικονίζεται με μπλε χρώμα στο Τοπογραφικό Διάγραμμα και αποτελείται από δυο διακριτά τμήματα με αρίθμηση 21 και 22 με γεωγραφικές συντεταγμένες των κορυφών σε ΕΓΣΑ '87 που καταγράφονται στους επισυναπτόμενους [ΠΙΝΑΚΕΣ ΤΜΗΜΑΤΩΝ 21,22].

Άλλα στοιχεία:

Όλα τα τμήματα τα οποία κατά το παρελθόντα χρόνο τον πλησιέστερο στο έτος 1934 είχαν δασικό χαρακτήρα, δηλαδή τα τμήματα κατηγορίας ΔΔ και ΔΑ, εμπίπτουν στην αρ. 108424/13-9-1934 (Β'133) απόφαση του Υπουργού Γεωργίας «Περί κηρύξεως ως αναδασωτέας της περιοχής του Λεκανοπεδίου Αττικής», η οποία παραμένει ισχυρή, παρόλο του εξαιρετικά παρωχημένου χρόνου της κήρυξης, διότι δεν την έχει ανατρέψει ουδεμία άλλη πράξη ισοδυνάμου ισχύος (ΣτΕ 2208/2011, ΣτΕ 4643/2011).

Επίσης τμήματα της δυτικής πλευράς της καμένης έκτασης με χαρακτήρα ΔΔ και ΑΝ που βρίσκονται στον Δήμο Γλυφάδας εμπίπτουν εντός της αρ. Υ.Γ. 331496/15-12-1972 (ΦΕΚ Β'1113/) απόφασης κηρύξεως του Νομάρχη Αττικής η οποία αφορά σε ανανέωση της κήρυξης του έτους 1934.

Η καμένη έκταση εμπίπτει επίσης στο δίκτυο ΦΥΣΗ-2000 (GR3000015).

Τα φυσικά χαρακτηριστικά της είναι:

Έκθεση : νότιες & βόρειες

Κλίσεις: ποικίλες

Έδαφος: Σκληροί ασβεστόλιθοι-βράχος/Σκληροί ασβεστόλιθοι - βράχος & αβαθές/ Σχιστόλιθοι - αβαθές & βαθύ/ Κολούβια ασβεστολίθων - βαθύ


Οικολογική Ζώνη-Βλάστηση: Ζώνη Αειφύλλων πλατυφύλλων - Δάσος Χαλεπίου Πεύκης (*Pinus halepensis*) - φρυγανική βλάστηση σε υποβαθμισμένες θέσεις λόγω πυρκαγιών.

Η έκταση που κηρύσσεται αναδασωτέα αποτελείται κυρίως από Δημόσιες εκτάσεις που περιλαμβάνονται στις «Δηλώσεις του Δημοσίου του Ν.2308/95 για τις δασικές και χορτολιβαδικές εκτάσεις στα πλαίσια του Εθνικού Κτηματολογίου, βάσει του τεκμηρίου κυριότητας του Ελληνικού Δημοσίου» και από μικρά τμήματα μη Δημόσιων εκτάσεων.

Σκοπός της κήρυξης της ανωτέρω δασικής έκτασης ως αναδασωτέας συνολικού εμβαδού 3.132,141 στρ, είναι η επαναδημιουργία -αποκατάσταση της καταστραφείσας δασικής βλάστησης, η διατήρηση του δασικού χαρακτήρα αυτής, ο αποκλεισμός διάθεσής της για άλλη χρήση πέραν των επιτρεπτών επεμβάσεων σε αναδασωτέες εκτάσεις, η προστασία - διατήρηση της ισορροπίας του φυσικού περιβάλλοντος και η αποκατάσταση του καμένου δασικού οικοσυστήματος του Υμηττού και για να τύχουν εφαρμογής οι διατάξεις του άρθρου 67Α παρ. 7α του Ν. 998/1979 όπως προστέθηκε με το άρθρο 40 του Ν. 4280/2014

Με την παρούσα απόφαση δεν προκαλείται δημοσιονομική δαπάνη σε βάρος του κρατικού προϋπολογισμού (σχ. άρθρο 90 π.δ/τος 63/2005) (Α'98).

Η απόφαση αυτή να δημοσιευθεί στην εφημερίδα της Κυβερνήσεως.

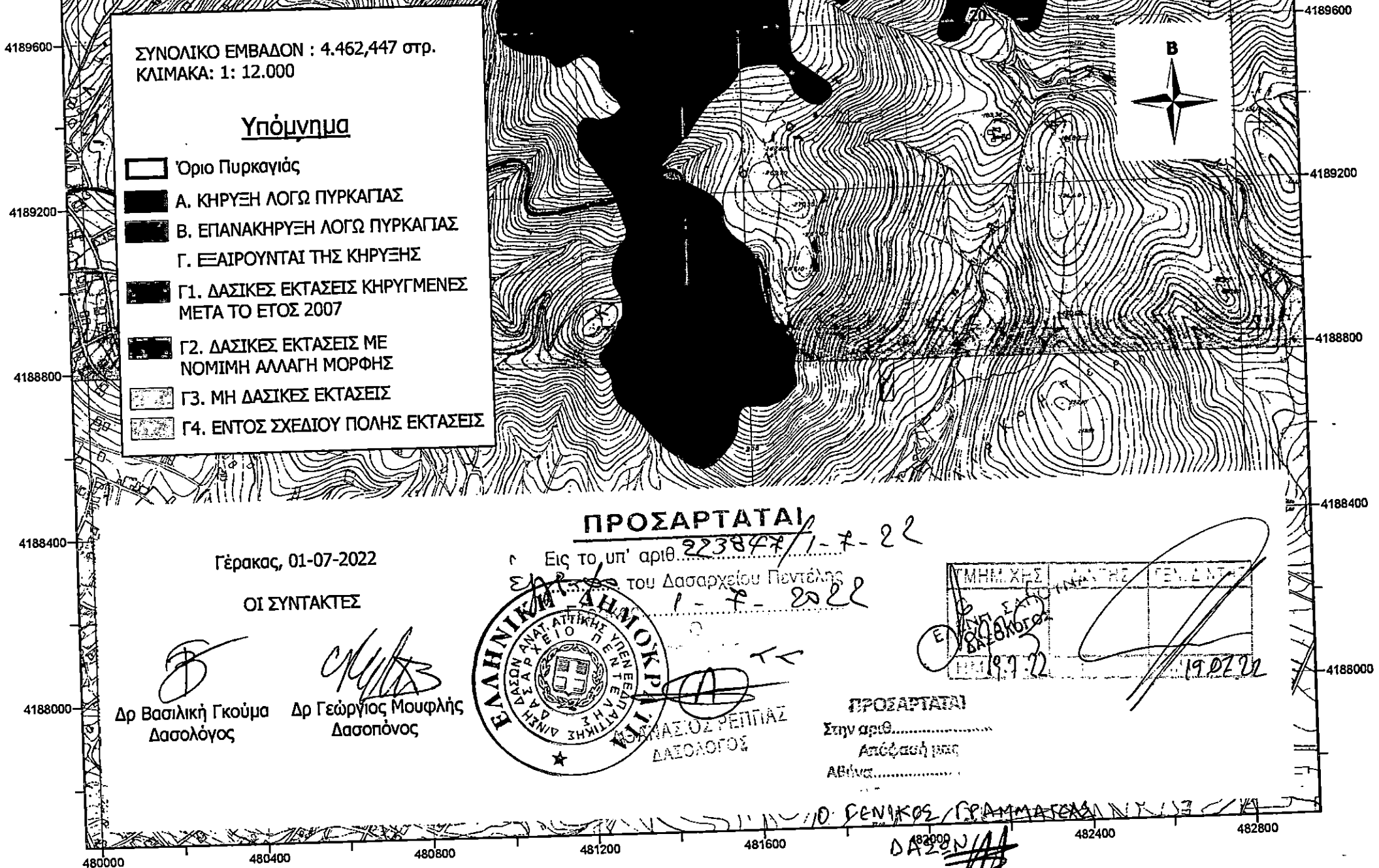


Αθήνα .../.../2022
Ο ΓΕΝΙΚΟΣ ΓΡΑΜΜΑΤΕΑΣ ΔΑΣΩΝ

ΚΩΝΣΤΑΝΤΙΝΟΣ ΑΡΑΒΩΣΗΣ

ΚΟΙΝΟΠΟΙΗΣΗ:

- 1.- Δασαρχείο Πεντέλης σε δύο (2) αντίτυπα για τήρηση του ενός στο αρχείο του και επίδοση του ετέρου με αποδεικτικό που επίσης θα τηρηθεί στο αρχείο του
- 2.- Δήμο Κρωπίας ΠΕ Αν. Αττικής (δια του Δασαρχείου ως άνω)
- 3.- Δήμο Γλυφάδας ΠΕ Αν. Αττικής (δια του Δασαρχείου ως άνω)
- 4.- Δήμο Βάρης, Βούλας και Βουλιαγμένης ΠΕ Αν. Αττικής (δια του Δασαρχείου ως άνω)
- 5.- Δ/ση Αναδασώσεων Αττικής
Αγ. Λαύρας 66, 111 41 Άνω Πατήσια
- 6.- ΟΠΕΚΕΠΕ
Δομοκού 5, 104 45 Αθήνα
- 7.- Τμήμα Δασικών Χαρτογραφήσεων
Δ/ση Δασών Αν. Αττικής



ΣΥΝΟΛΙΚΟ ΕΜΒΑΔΟΝ : 4.462,447 στρ.
 ΚΛΙΜΑΚΑ: 1: 12.000

Υπόμνημα

- Όριο Πυρκαγιάς
- Α. ΚΗΡΥΞΗ ΛΟΓΩ ΠΥΡΚΑΓΙΑΣ
- Β. ΕΠΑΝΑΚΗΡΥΞΗ ΛΟΓΩ ΠΥΡΚΑΓΙΑΣ
- Γ. ΞΕΑΙΡΟΥΝΤΑΙ ΤΗΣ ΚΗΡΥΞΗΣ
- Γ1. ΔΑΣΙΚΕΣ ΕΚΤΑΣΕΙΣ ΚΗΡΥΓΜΕΝΕΣ ΜΕΤΑ ΤΟ ΕΤΟΣ 2007
- Γ2. ΔΑΣΙΚΕΣ ΕΚΤΑΣΕΙΣ ΜΕ ΝΟΜΙΜΗ ΑΛΛΑΓΗ ΜΟΡΦΗΣ
- Γ3. ΜΗ ΔΑΣΙΚΕΣ ΕΚΤΑΣΕΙΣ
- Γ4. ΕΝΤΟΣ ΣΧΕΔΙΟΥ ΠΟΛΗΣ ΕΚΤΑΣΕΙΣ

ΠΡΟΣΑΡΤΑΤΑΙ

Γέρακας, 01-07-2022

ΟΙ ΣΥΝΤΑΚΤΕΣ

Δρ Βασιλική Γκούμα
 Δασολόγος

Δρ Γεώργιος Μουφλής
 Δασοπόνος



Είς το υπ' αριθ. 223847/1-7-22

του Δασαρχείου Πεντέλης

1-7-2022

Δρ ΠΑΝΑΓΙΩΤΗΣ ΡΕΜΠΑΣ
 ΔΑΣΟΛΟΓΟΣ

ΥΠΗΡΕΣΙΑ	ΑΝΤΙΣΤΡΑΤΗΓ	ΠΕΝΤΕΛΗΣ
ΕΠΙΧΕΙΡΗΣΙΑΚΟ	ΕΠΙΧΕΙΡΗΣΙΑΚΟ	ΕΠΙΧΕΙΡΗΣΙΑΚΟ
19.7.22	19.7.22	

ΠΡΟΣΑΡΤΑΤΑΙ
 Στην αριθ.....
 Απόφαση μας
 Αθήνα.....

10 ΓΕΝΙΚΟΣ ΓΡΑΜΜΑΤΕΑΣ Ν.Κ.Ι.Σ.Κ.

ΔΑΣΟΝ

 ΚΟΝ/ΝΟΣ ΑΡΑΒΟΣΗΣ

ΤΜΗΜΑ	Χ	Υ
ΤΙΝΑΚΕΣ	ΤΜΗΜΑΤΩΝ 1-22	
ΤΕΛΕΡΑΦΙΚΕΣ ΣΥΝΤΕΛΑΜΕΝΕΣ ΕΤΕΑ87		
1	482237,779	4191447,054
1	482237,135	4191439,650
1	482238,722	4191416,631
1	482245,072	4191390,437
1	482250,473	4191372,885
1	482245,878	4191368,716
1	482245,319	4191352,217
1	482250,531	4191342,966
1	482257,302	4191328,431
1	482276,550	4191313,677
1	482287,935	4191288,837
1	482302,222	4191257,087
1	482322,860	4191226,130
1	482337,941	4191186,443
1	482352,837	4191140,194
1	482362,759	4191103,813
1	482368,712	4191076,693
1	482376,650	4191058,173
1	482386,572	4191034,360
1	482385,249	4191022,454
1	482387,233	4191002,610
1	482383,264	4190987,396
1	482372,020	4190956,308
1	482358,790	4190921,250
1	482335,639	4190871,641
1	482319,764	4190833,938
1	482309,842	4190808,141
1	482300,582	4190775,729
1	482289,337	4190747,286
1	482280,782	4190732,331
1	482277,475	4190713,149
1	482263,584	4190695,951
1	482255,405	4190687,028
1	482251,642	4190682,922
1	482249,032	4190680,076
1	482241,824	4190674,262
1	482234,126	4190668,054
1	482228,527	4190663,539
1	482217,779	4190658,481
1	482216,771	4190658,007
1	482206,037	4190652,956
1	482192,997	4190649,092
1	482189,207	4190647,969
1	482188,178	4190647,664
1	482167,011	4190647,003
1	482148,490	4190649,648
1	482122,032	4190657,586

ΗΜΕΡΟΜΗΝΙΑ: 19-9-22
 ΟΡΓΑΝΙΣΜΟΣ: ΓΕΝΙΚΟ ΛΟΓΙΣΤΗΡΙΟ
 ΤΜΗΜΑ: ΤΜΗΜΑ ΧΡΗΜΑΤΟΔΟΤΗΣΕΩΝ
 ΣΥΝΤΕΛΕΣΤΗΣ: [Signature]
 190722

ΠΡΟΣΑΡΤΗΜΑΤΑ
 ΣΤΗΝ ΑΠΟΦΑΣΗ...
 ΑΦΗΛΑ...
 Ο ΓΕΝΙΚΟΣ ΠΡΩΜΑΡΧΑΤΗΣ
 ΔΑΣΙΝ
 ΚΟΝ/ΝΟ2 ΑΡΧ8-3112
 ΕΠΙΧΕΙΡΗΣΙΑΚΟ ΛΟΓΟΤΥΠΟ
 223847/1-7-22
 ΕΠΙΧΕΙΡΗΣΙΑΚΟ ΛΟΓΟΤΥΠΟ
 1-7-2022




ΣΥΝΟΠΤΙΚΟΣ ΠΙΝΑΚΑΣ

ΤΜΗΜΑ	ΠΡΟΤΑΣΗ	ΕΜΒΑΔΟΝ (στρ.)
1	A	2.024,055
2	A	150,096
3	A	0,567
4	A	0,916
5	A	6,715
6	A	5,984
7	A	0,529
8	A	0,462
9	B	8,555
10	B	246,100
11	B	663,651
12	B	24,511
13	Γ1	0,629
14	Γ1	1.228,383
15	Γ2	4,160
16	Γ2	0,232
17	Γ2	0,703
18	Γ3	6,281
19	Γ3	0,443
20	Γ3	0,865
21	Γ4	85,215
22	Γ4	3,395
		4.462,447

ΕΛΛΗΝΙΚΗ ΔΗΜΟΚΡΑΤΙΑ
 ΔΑΣΟΛΟΓΟΣ
 14.7.22
 19.07.22

ΠΡΟΣΑΡΤΑΤΑΙ
 Είς το υπ' αριθ. 223847/1-Ε-22
 του Δασολογίου Πρωτόλης
 Γερακας... Ε-2022
 Δασόφρουτος αλ


ΠΡΟΣΑΡΤΑΤΑΙ
 Στην αριθ.
 Απόφασή μας
 Αθήνα.....
 Ο ΓΕΝΙΚΟΣ ΓΡΑΜΜΑΤΕΑΣ
 ΔΑΣΩΝ
 ΚΩΝ/ΝΟΣ ΑΡΑΒΟΣΗΣ




ΓΕΩΓΡΑΦΙΚΕΣ ΣΥΝΤΕΤΑΓΜΕΝΕΣ ΕΓΣΑ87	
ΠΙΝΑΚΑΣ	ΟΡΙΟ ΠΥΡΚΑΓΙΑΣ
X	Y
480157,759	4191587,308
480160,422	4191582,051
480162,446	4191578,056
480164,511	4191566,831
480174,426	4191556,247
480193,237	4191546,302
480206,812	4191535,049
480216,203	4191523,807
480226,149	4191519,152
480232,431	4191520,721
480248,366	4191533,355
480251,947	4191533,346
480252,751	4191533,344
480259,248	4191533,329
480266,770	4191528,559
480271,787	4191525,907
480278,872	4191513,218
480282,615	4191503,177
480287,205	4191497,358
480293,464	4191489,423
480300,989	4191485,709
480305,181	4191488,339
480303,946	4191497,318
480301,872	4191505,243
480303,559	4191510,519
480306,495	4191513,152
480311,518	4191513,140
480315,280	4191511,019
480319,033	4191505,202
480329,061	4191498,314
480338,267	4191497,236
480350,409	4191499,319
480360,047	4191504,049
480369,262	4191507,195
480379,726	4191507,170
480388,512	4191505,565
480401,063	4191503,423
480410,267	4191501,817
480419,056	4191501,797
480426,603	4191507,059
480432,485	4191516,549
480437,115	4191527,626
480443,812	4191535,249
480451,050	4191542,756

ΜΗΜ/ΧΗΣ
 ΟΥΔΑΡΤΗΣ
 ΓΕΝ. Δ/ΝΣΗΣ
 ΔΕΛΤΑ
 ΔΑΡΕΟΛΟΓΟΣ
 ΗΜ: 19.7.21
 19.07.21

ΠΡΟΣΑΡΤΑΤΑΙ
 Εις το υπ' αριθ. 223847/1-7-20
 Εγγρ. του Δασαρχείου Πεντέλης
 Γέρακας... 1-7-2022
 Δασάρχης Κ



ΠΡΟΣΑΡΤΑΤΑΙ
 Στην αριθ.....
 Απόφασή μας
 Αθήνα.....
 Ο ΓΕΝΙΚΟΣ ΓΡΑΜΜΑΤΕΑΣ
 ΔΑΣΩΝ
 ΚΟΝ/ΝΟΣ ΑΡΑΒΟΣΗΣ